






LAUFINFORMATION für den 2. Lauf der **LINZER-FUN- Orientierungslauf-TOUR 2026** am Mittwoch, **13. Mai 2026**

Treffpunkt:	nördlicher Teil Wasserwald nahe Parkplatz Wasserwald
Anfahrt: zu 48.2629°, 14.3016°	
Parkplätze am „Parkplatz Wasserwald“ an der Straße „Am langen Zaun“.	
Mit dem Fahrrad ist die Anreise bis direkt zum Start möglich.	
 An- und Abreise: ✔ Fahrgemeinschaften ✔ Reisebus	
 An- und Abreise: ✔ zu Fuß ✔ mit dem Rad ✔ mit öffentlichen Verkehrsmitteln ✔ CO ₂ -Kompensation bei Flugreisen	
Öffentliche Anreise:	Mit dem Bus 12, 41, 43 bis zur Haltestelle „Hörzingerstraße“ oder dem Bus 25, 41, 43 bis zur Station „Stadlerstraße“ - Fußweg ca. 1,3 km bis zum Start
Start:	16:30 bis 17:45 - freie Startzeitwahl Ergebnisliste: unter http://nflinz-ol.at
Laufgebiet:	Flaches Wiesen-, und Waldgelände, OL-Karte „Wasserwald“
Art:	Bahn A: Gedächtnis-OL, Karte 1:5000, ca. 5 km Bahn B: Klassischer OL, für Anfänger geeignet, ca. 3 km
Wichtige Hinweise:	Zeitnehmung mit SI-Station im Zielbereich → bitte eigenen SI-Stick mitnehmen (Leih-Sticks vorhanden für alle, die keinen eigenen SI-Stick haben) Einweisung für Anfänger durch erfahrene LäuferInnen des Vereins ist gerne möglich. Der Veranstalter übernimmt keine Haftung gegenüber Dritten. Jeder startet auf eigene Gefahr. Alle geltenden Vorschriften sind zu beachten (zB StVO)
Bahnleger:	Catrin Humer, Martin Friedl, Orientierungslaufgruppe der Naturfreunde Linz
Kontrollsystem:	Lochzangen + Kontrollkarte
Meldungen:	Bis 11. April 2026 an fun.ol@gmx.at mit Angabe von Namen und Kategorie/Strecke
Startgebühr:	€ 1 pro Lauf bei fristgerechter Nennung, zahlbar vor Ort € 2 pro Lauf bei Spätanmeldung am Wettkampftag